



РЕПУБЛИКА СРБИЈА  
РЕПУБЛИЧКИ ГЕОДЕТСКИ ЗАВОД

Број: 95-176/2018

Датум: 14.01.2019. године

Булевар војводе Мишића 39

Београд

Телефон/телефакс:

(011) 2650-348 / (011) 715-2610

„GEOSOLUTIONS“

– директор Владимир Булатовић–

ул. Народних хероја бр. 25/10  
11070 Нови Београд

ПРЕДМЕТ: Успостављање мреже ГНСС перманентних станица

Поштовани,

поступајући по захтевима *Радне групе за вршење стручног надзора на успостављању мрежа ГНСС перманентних станица*, из записника бр. 95-176/2018 од 10.12.2018. године, доставили сте нам кориговану верзију Пројектног задатка за израду главног пројекта за успостављање мреже ГНСС перманентних станица на сагласност и оверу. Радна група извршила је преглед достављеног Пројектног задатка и сачинила Записник о прегледу пројектног задатка, који вам достављамо у прилогу овог дописа.

Пројектни задатак доставили сте нам уз допис, заведен у писарници Републичког геодетског завода 25.12.2018. године, у којем сте изнели неистините и нетачне податке:

1. У прилогу наведеног дописа доставили сте пројектни задатак који је израдила геодетска организације „ВЕКОМ Гео“ д.о.о. из Београда, а на који, у тачки 4. Вашег дописа, тврдите да је Републички геодетски завод дао сагласност и оверио га. Нетачни су Ваши наводи, Републички геодетски завод **није дао сагласност ни оверио наведени пројектни задатак**.

Геодетска организација „ВЕКОМ Гео“ д.о.о. из Београда је у складу са изменама Правилника о успостављању мрежа ГНСС перманентних станица, "Службени гласник РС", бр. 72 од 26. јула 2017. године и бр. 80 од 24. октобра 2018. године, израдила нови пројектни задатак и уз допис од 11.12.2018. године доставила га Заводу на сагласност и оверу. Након извршених корекција, урађених у складу са захтевима Радне групе (примедбама из Записника од 20.12.2018. године), Радна група је у закључку Записника о прегледу пројектног задатка од 28.12.2018. године, констатовала да је достављени пројектни задатак урађен у складу са важећим прописима за израду техничке документације и успостављања мреже ГНСС перманентних станица и да директор Републичког геодетског завода може извршити оверу пројектног задатка.

О извршеним активностима везаним за оверу наведеног пројектног задатка, као и самом квалитету овереног пројектног задатка можете се информисати увидом у предмет заведен под бројем 95-92/2018 у писарници Завода. Увидом у наведену документацију такође се можете уверити да пројектни задатак на који је Радна група дала сагласност садржи све оно што је тражено да има и пројектни задатак достављен од предузећа „GeoSolutions“.

2. У тачки 5. дописа наводите: „...уколико будете имали примедби на Главни пројекат и елаборат о успостављању мреже ГНСС перманентних станица, свакако ћете имати прилику да у Извештају о прегледу Главног пројекта и елабората изнесете све обавезујуће примедбе.“

Да ли ћемо имати прилику иле не да дамо примедбе на Главни пројекат зависи од тога коме ћете Ви као инвеститор радова поверити Техничку контролу главног пројекта. Подсећамо Вас да сходно чл. 27. тачке 2. 3. и 4. Закон о државном премеру и катастру ("Службени гласник РС", бр. 72/09, 18/10, 65/13, 15/15 - Одлука УС РС, 96/15 и 47/17 - аутентично тумачење, 113/17 – др. закон, 27/18 – др закон и 41/18 – др. закон), главни пројекат подлеже техничкој контроли. Техничку контролу главног пројекта врши Завод или геодетска организација коју одреди инвеститор и која ипуњава услове из члана 17. став 2. наведеног Закона.

3. У тачки 6) дописа наводите: „Позивам вас да прекинете са праксом дискриминације.“. Из наведеног текста произилази да је Записник о прегледу пројектног задатка иницирао Ваше сумње да фаворизујемо другу геодетску организацију. Некоректан је Ваш однос према члановима Радне групе који су на потпуно исти начин третирали оба достављена пројектна задатка, а посебно је некоректан ако се има у виду да сте на основу погрешних информација написали тешке оптужбе.

Потребно је да поступите у складу захтевима Радне групе и да уз коректну комуникацију завршимо започети посао на обострано задовољство.

С поштовањем,

Припремили: Милан Нинковић, Ванчо Божинов и Владан Николић

В. Д. ДОМОЋНИКА ДИРЕКТОРА:  
  
Јелена Матић Вареница, дипл. геод. инж.

Доставити:

- Наслову
- Архиви РГЗ-а



**РЕПУБЛИКА СРБИЈА**  
**РЕПУБЛИЧКИ ГЕОДЕТСКИ ЗАВОД**

Број: 95-176/2018  
Датум: 14.01.2019. године  
Булевар војводе Мишића 39  
Београд  
Телефон/телефакс:  
(011) 2650-348 / (011) 715-2603

**З А П И С Н И К**  
**о прегледу пројектног задатка**

**ПРЕДМЕТ:** Пројектни задатак за успостављање мреже ГНСС перманентних станица

По налогу Директора Републичког геодетског завода, а у складу са Решењем о образовању Радне групе за вршење стручног надзора на успостављању мрежа ГНСС перманентних станица, 07 Број. 95-184/2018 од 04.12.2018. године (у даљем тексту: „Радна група“), извршен је преглед Пројектног задатка за израду главног пројекта за успостављање мреже ГНСС перманентних станица, које је израдило привредно друштво „GEOSOLUTIONS“ из Београда.

Уз допис од 25.12.2018. године, привредно друштво „GEOSOLUTIONS“ из Београда доставило је кориговани Пројектни задатак за израду главног пројекта за успостављање мреже ГНСС перманентних станица на сагласност и оверу.

**Извештај о извршеном прегледу Пројектног задатка**

Предходни преглед Пројектног задатка извршен је у првој половини децембра 2018. године о чему је састављен записник број 95-176/2018 од 10.12.2018. године.

Извођач радова делимично је поступио по примедбама из наведеног захтева, односно, објашњена је улога привредног друштва „GEOSOLUTIONS“ из Београда у поступку успостављање мреже GNSS станица.

Није поступљено по примедбама које се односе на подручје задатка, захтеве и ограничења, односно:

- Чланом 3. Правилника о техничкој документацији, прописано је да се мрежа ГНСС перманентних станица успоставља на делу или целокупној територији Републике Србије.  
**У складу са наведеним чланом прецизирати у пројектном задатку да ли се мрежа ГНСС перманентних станица успоставља на делу или целокупној територији Републике Србије.**

- Нетачне су тврдње изнете у тачки 3) дописа да је Радна група тражила од субјекта израде пројектног задатка да „*копира чланове из правилника у пројектни задатак*“, односно да је захтевано да се у пројектном задатку дају пројектна решења.

Обим пројекта зависи од обима пројектног задатка, односно од специфичних ограничења и захтева инвеститора, која у сваком случају морају бити у складу са важећим прописима.

Чланом 13. *Правилника о техничкој документацији за извођење геодетских радова и дневнику радова* прописује се да одговорни пројектант на основу пројектног задатка одређује, између осталог и обим и врсту предходних радова неопходних за израду главног пројекта.

Став да пројекат треба урадити у складу са законском и подзаконском регулативом је уопштен и недовољан за израду главног пројекта.


**Допунити пројектни задатак са основним захтевима (условима, смерницама) за израду главног пројекта.**


### **Закључак**

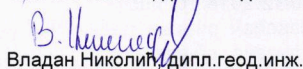
Пројектни задатак не може бити оверен од стране Републичког геодетског завода јер субјекат на изради пројектног задатка није у потпуности поступио по примедбама из Записника о прегледу пројектног задатка од 10.12.2018. године.

Извршити допуну Пројектног задатка сходно примедбама датим у овом тексту и доставити га Републичком геодетском заводу на сагласност и оверу.

**Преглед Пројектног задатка извршила  
Радна група за вршење стручног  
надзора:**

  
Милан Нинковић, дипл. геод. инж.

  
Ванчо Божинов, дипл. геод. инж.

  
Владан Николић, дипл. геод. инж.